

МКДОУ Ребрихинский детский сад «Ласточка»

**Игра-ходилка «История района в вопросах и
ответах»**






Разработала: воспитатель
высшей категории
Соснова Юлия Алексеевна

2024г.

Игра-ходилка – одна из старейших настольных игр, имеющая не только развлекательное, но и образовательное значение. Игра «История района в вопросах и ответах» разработана для детей старшего дошкольного и младшего школьного возраста (6-10 лет). Игра представлена в двух вариантах: интерактивная и бумажная (настольная), поэтому в неё можно играть повсюду: в школе, детском саду, дома, на отдыхе, в дороге. Данную игру можно использовать как для занятий, так и для свободной деятельности. Для интерактивной игры понадобится интерактивная доска, можно играть без доски на компьютере, а можно использовать настольный вариант игры.

Цель игры: расширить знания детей о районе, в котором они живут

Игра представляет собой игровое поле (для бумажного варианта приложение 1), на котором нанесены круги (шаги) разного цвета, обозначающие разные темы вопросов:

-  - общие вопросы о районе
-  - вопросы о жителях Ребрихинского района
-  - вопросы, связанные с улицами района
-  - вопросы о природе района
-  - вопросы о зданиях района

Вопросы делятся на три группы: обычные вопросы, фото вопросы (

рядом с кругом увидим значок ) и видео вопросы (значок



Правила игры:

в игру могут играть одновременно несколько игроков. Игроки ставят фишки на старт (можно использовать обычные фишки, можно вырезать и склеить человечков (приложение 2) В свой ход игрок бросает кубик (приложение 3) и продвигается на столько шагов, сколько выпало на кубике. Если играть на интерактивной доске, можно запоминать то место, где остановился или нужно открыть панель карандаша и ластика. Остановившись, карандашом сделать пометку, чтобы, пока выполняешь задание, не забыть, откуда затем

двигаться дальше. Дождавшись своего хода, стереть пометку ластиком и продолжать игру.


Фишка останавливается на круге определённого цвета, игрок выполняет задание этого цвета. Если задание выполнено верно, игрок двигается дальше, когда наступает его очередь. Если же игрок не знает ответа или отвечает не верно, тогда он в следующую свою очередь пропускает ход. Побеждает тот игрок, кто первый дойдёт до финиша. Если игрок попадает на круг с мостиком, он передвигается по мосту, укорачивая путь в том случае, если правильно ответит на вопрос. Передвинувшись по мосту, второе задание он не выполняет, а просто начинает следующий ход с этого круга. Если игроку достался видео вопрос, он с помощью телефона считывает QR-код, расположенный рядом с тем местом, где он находится на игровом поле, и переходит к выполнению видео задания. В интерактивном варианте игры на все вопросы есть ответы. Ответив на вопрос, нужно кликнуть по фигуре и проверить себя. На видео вопрос ответ находится на цветном круге, где остановился игрок.

Если играть в настольный вариант игры, останавливаясь на кругах разного цвета, если это не фото или видео вопрос, игрок вытягивает карточку соответствующего цвета с заданием. На обратной стороне можно посмотреть правильный ответ (приложение 4)

Если игроки не умеют читать, с ними должен играть взрослый для озвучивания вопросов и ответов. Каждый вопрос и ответ учитель, воспитатель или родитель может расширять дополнительными вопросами или дополнительной информацией.







<p>В честь кого названа самая короткая улица в Ребрихе?</p>	<p>С какой улицы началось заселение Ребрихи?</p>	<p>Какие улицы района носят имена воинов, погибших в Афганистане и Чечне?</p>
<p>В Ребрихе не один раз проходил авиамодельный фестиваль «Крылья Сибири». А как ещё наш район связан с авиацией?</p>	<p>Назови героев Великой Отечественной войны Ребрихинского района</p>	<p>Назови фамилию художника, жителя села Ребриха, участника Великой Отечественной войны, альбом с фронтовыми рисунками которого, хранится в районном краеведческом музее</p>
<p>На какого зверя в 30-е годы охотились в свободное время мужчины нашего района по окончании цикла сельскохозяйственных работ?</p>	<p>Сколько ленточных боров проходят через наш район? Как называется бор, проходящий через Ребриху?</p>	<p>Есть такая старинная русская народная загадка о дереве, которое растёт в нашем районе: стоит дерево цветом зелено; в этом дереве четыре пользы: первое – больным на здоровье, другое – от тьмы свет, третье – дряхлых исцеление, четвёртое – людям колодец. Что это за дерево?</p>

<p>Ул.И.Абморшева (с.Ребриха) Ул.С.Иванова (с.Ребриха) Ул.Г.Белетникова (с.Георгиевка)</p>	<p>Улица Набережная</p>	<p>Юрий Гагарин</p> 
<p>Г.Селянин</p> 	<p>Литвиненко Т.П. Донских И.Г. Созинов В.П. Куропятник В.Г. Герасимов М.К. Урзля В.М.</p>	<p>В селе Рожнев Лог родился и вырос лётчик- испытатель Валерий Александрович Колбаско , установивший два авиационных мировых рекордов скорости и дальности на самолёте СУ-24М</p>
<p>берёза</p> 	<p>3 ленточных бора: Барнаульский по южной границе района, Кулундинский по северной границ района, Касмалинский делит район почти на 2 равные части</p>	<p>Белка</p> 

<p>В честь кого названа самая короткая улица в Ребрихе?</p>	<p>С какой улицы началось заселение Ребрихи?</p>	<p>Какие улицы района носят имена воинов, погибших в Афганистане и Чечне?</p>
<p>В Ребрихе не один раз проходил авиамоделный фестиваль «Крылья Сибири». А как ещё наш район связан с авиацией?</p>	<p>Назови героев Великой Отечественной войны Ребрихинского района</p>	<p>Назови фамилию художника, жителя села Ребриха, участника Великой Отечественной войны, альбом с фронтовыми рисунками которого, хранится в районном краеведческом музее</p>
<p>На какого зверя в 30-е годы охотились в свободное время мужчины нашего района по окончании цикла сельскохозяйственных работ?</p>	<p>Сколько ленточных боров проходят через наш район? Как называется бор, проходящий через Ребриху?</p>	<p>Есть такая старинная русская народная загадка о дереве, которое растёт в нашем районе: стоит дерево цветом зелено; в этом дереве четыре пользы: первое – больным на здоровье, другое – от тьмы свет, третье – дряхлых исцеление, четвёртое – людям колодец. Что это за дерево?</p>